






OGIS - Staatsbosbeheer - Aan deze kaart kunnen geen rechten worden ontleend  
 Topografie: (c)2006, Dienst voor het kadaster en openbare registers, Apeldoorn

## Legenda

-  Provinciegrenzen
-  Top10 lijnen
-  pad
-  veer
-  enkelspoor (cont)

-  dubbelspoor
  -  driespoor
  -  vierspoor
  -  tram/metro
  -  hoogspanningleiding/kabelbaan
- (cont)

-  heg/bomenrij
-  aanleg/ontwerp
-  tunnel
-  sloot/greppel
-  hoogtewater-/dieptelijn (cont)

-  paalwerk/landaanwinning
-  aanlegsteiger
-  overig
- TOP10.TOP10HUIZEN**
-  Gebouw (cont)

-  Hoogbouw
-  Opslagtank
- Top10 Vlakken**
-  Bebouwd gebied
-  Kassen (cont)

-  Hoofdweg
-  Weg
-  Overig
-  Straat
-  Fietspad (cont)

-  Gemengd bos
-  Naaldbos
-  Loofbos
-  Bouwland
-  Weiland (cont)

-  Boomgaard/kwekerij
-  Heide
-  Zand
-  Overig gebruik
-  Begraafplaats (cont)

-  Fruitkwekerij
-  Water
-  Droogvallende g
-  Krib
-  Dras en riet (cont)